


La Commune des Forges

La commune des Forges se situe sur le Lié à la limite du Morbihan (56) et des Côtes d'Armor (22). Le bourg se trouve coincé dans l'angle défini par les routes départementales 778 et 117, entre la forêt de Lanouée et le Lié, cours d'eau se jetant dans le canal de Nantes à Brest. Elle a une surface de 5000 ha dont 3 800 de forêt. L'histoire de la commune est liée à sa situation géographique, car c'est grâce à cela que l'autorisation de créer une « usine à fer » fut accordée au Duc de Rohan en 1756, par lettres parentes, le bois et l'eau étant les matières premières essentielles pour cette activité. En 1802, les Rohan vendent à Mr de Janzé la forêt et la forge qu'il exploitera jusqu'en 1860, date de fermeture.



Les Forges

A la naissance de la forge, la commune n'existait pas administrativement et faisait partie intégrante de Lanouée. C'est en 1883 qu'elle est créée après une pétition présentée au Conseil Général du Morbihan par Mr de Janzé en 1881. Le bourg se construit alors à proximité du château.

Le bourg se construit alors à proximité du château. La chapelle, ainsi que des terrains pour construire cimetière, presbytère... etc., sont donnés par la famille de Janzé à la commune. La population est essentiellement agricole et ouvrière avec le travail du bois en forêt. Au début du XXe siècle, on compte 1000 habitants, mais touchée par la grande guerre de 14-18 puis par une émigration massive vers la capitale, elle diminue progressivement pour arriver aujourd'hui à 400 habitants. Les deux rues principales sont la rue Aimé



La Rue de Janzé il y a cent ans



Le château au début du 20ème siècle

Jéglot qui porte le nom du premier maire élu en 1883 et la rue De Janzé, qui porte le nom du dernier maître de forge. C'est dans ces rues que principalement s'étaient installés de nombreux commerçants et artisans. Hélas tous les magasins et ateliers, présents encore dans les années 1970 ont aujourd'hui disparu.

La commune reste malgré tout vivante et fière de son histoire. On dénombre une dizaine d'associations qui régulièrement animent le bourg du mieux possible.

ATTENTION : Le château, le haut fourneau et le parc sont des propriétés privées. Les jardins se visitent en groupe d'au moins 10 personnes sur rendez-vous. S'adresser : Château des Forges, 56120 Les Forges—02 97 75 38 80. Veuillez ne vous adresser au Château de Lanouée, 56120 Les Forges QUE par courrier. A noter, pour atteindre le calvaire et la fontaine de Notre Dame de Toute Aide, il n'y a ni passages pour piétons ni trottoirs sur la D778 et les limitations de vitesse sont peu respectées.

Bien que ce deuxième circuit partage son introduction avec le circuit No. 1, il comprend le patrimoine autour du bourg. Les quatre premiers éléments se font à pied, les trois derniers en voiture ou à vélo.

L'Étang des Forges

En 1756, Louis XV autorisa, par lettre patente, le duc de Rohan à construire une forge près de la forêt de Lanouée. Pour alimenter les roues à aube un étang de 5ha fut creusé, alimenté par le ruisseau de Durboeuf venant de la forêt. Très vite, vu les quantités d'eau nécessaire, dès 1757 un canal fut creusé à partir du Lié sur 3 km en amont au village de la Ville Jegu. L'activité des forges cessa vers 1865. Après 65 ans de sommeil, le canal et l'étang retrouvent une nouvelle fonction : alimenter l'usine hydroélectrique. Un dragage de l'étang et du canal fut réalisé en 1934. Notre image remonte au début du 20^{ème} siècle. A noter au centre : l'ancien lavoir. Projet de restauration ?



La Fontaine de Notre-Dame de Toute Aide

En balade à côté de l'étang, on trouve cette jolie petite fontaine dédiée à la vierge, qui se cache à côté de la départementale. La date de sa création est inconnue, par contre on peut deviner que sa fondation remonte au moins au 19^{ème} siècle et peut-être plus loin. Elle se voit mieux vers la fin de la journée lorsqu'elle est éclairée par les derniers rayons de soleil. Lieu traditionnel du pardon de N-D de Toute Aide, la route de nos jours rend un tel hommage trop dangereux.




La Fontaine de St. Eloi

Vers 1780 la population d'ouvriers et artisans des Forges groupés autour des métiers du fer, métiers durs et dangereux, a souhaité demander la protection du ciel pour leurs activités professionnelles. Ils ont choisi saint Eloi, patron des orfèvres et des forgerons, devenu ensuite conseiller du roi Dagobert puis évêque de Noyon (Oise). Une des sources du village fut érigée en fontaine et lui fut dédiée. Depuis la fin du 18^{ème} siècle, le 1^{er} dimanche de Septembre a lieu le pardon de saint Eloi qui célèbre des hommes et appelle la protection divine sur les chevaux, compagnons indispensables à leur activité. Aujourd'hui, les tracteurs ont pris la relève.



Le canal de Nantes à Brest & l'ancienne passerelle



Le canal délimite la commune à l'ouest. On peut l'approcher par la rive gauche du canal des Forges. Au XVI^e siècle l'idée de la création d'un canal à travers la Bretagne est évoquée. Les travaux entrepris en 1784 sont stoppés net par la révolution. Napoléon s'en mêle. Il décide de construire le canal de Nantes à Brest en 1804, pour briser le blocus maritime anglais. Le chantier s'interrompt à la chute de l'empire en 1814. Les travaux reprennent sous Charles X et Louis-Philippe. 1842 : fin de construction des 237 écluses du canal qui ne serviront jamais pour le but initial (le désenclavement militaire du port de Brest). 1858 : inauguration du canal par Napoléon III. Début de navigation des péniches transportant le bois, le sable, le blé, l'ardoise, les engrais et les denrées alimentaires. 1928 : la construction du barrage de Guerlédan coupe le canal en deux parties et accélère le déclin fluvial par rapport aux autres moyens de transport. Notre image : le canal au fond du canal des Forges au site de l'ancienne passerelle, maintenant effondrée. Un autre projet de restauration ?

Le Mausolée de M. le Baron Charles Alfred de Janzé

Né à Paris le 15 août 1822, décédé à PARIS le 26 avril 1892. M. de Janzé fut un homme politique qui s'occupa d'agronomie politique. Conseiller général des Côtes du Nord (l'actuel Côtes d'Armor) en 1864 pour le canton de Loudéac, puis député de Centre Gauche de 1863 à 1885, avec quelques interruptions. En tant que conservateur libre il soutint la politique de M. Albert Thiers et la 3^e République. C'est lui qui permit la création de la commune des Forges en 1883 par le démembrement d'une partie de la commune de Lanouée. Le mausolée se trouve au fond du cimetière.



La Bataille de Cadoret



Le thalweg vu du Couëdic

Première bataille rangée de la guerre de la succession Bretonne, elle a eu lieu entre Le Couëdic (le petit bois) et Cadoret en août 1346. Une force d'environ 600 Franco-Bretons fut battue par une force bien inférieure d'Anglo-Bretons sous les ordres du capitaine Thomas Dagworth, récemment arrivé d'Angleterre. Excellent stratège, Dagworth utilise un terrain peu propice à son avantage. Il s'installe au fond d'un thalweg (ravin profond) son arrière protégé par l'Oust et ses archers cachés par les arbres de chaque côté du ravin. La force Franco-Bretonne est surprise puis décimée par les flèches meurtrières, un an avant la fameuse

bataille de Crécy pour laquelle Cadoret fut presque une petite « répétition » de la part des Anglais.

Les Cinq Chemins

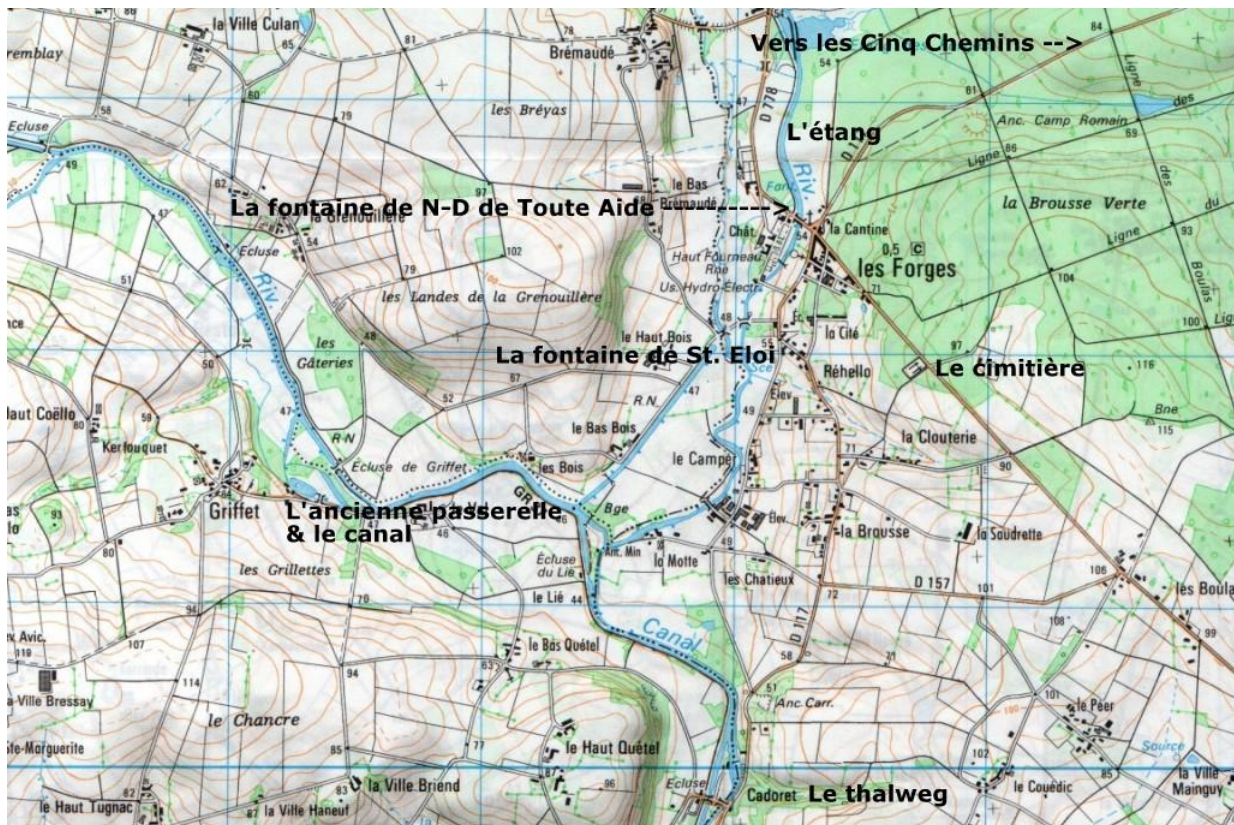


Les Cinq Chemins se trouvent sur la route de Mohon, la D117. Inhabitée de nos jours, la maison est louée aux chasseurs par les propriétaires. Image emblématique des Forges, avec sa maison forestière et son puits au toit de chaume, c'est le rendez-vous traditionnel de la chasse de nos jours. Les charbonniers travaillèrent ici jusqu'aux années 1950.

« Lorsque Daniel Lebreton acquiert en 1887 le domaine de Lanouée, la forêt est dans l'état où l'avaient laissée les forgerons... Passionné par la forêt, le nouveau propriétaire trace

et fait exécuter un gigantesque programme de lignes qui la découpe en parcelles de 25 à 50 ha selon la géographie et la sylviculture. Parallèlement, il réorganise la structure, installe cinq gardes, et fait construire le « rendez-vous de chasse », au milieu de la forêt, au carrefour dit des Cinq Chemins. » (Adapté de « L'Histoire de la Forêt de Lanouée » par Annie Brunet)

Plan



L'histoire vous intéresse ? L'AMPF a pour but de recueillir et valoriser les mémoires, artefacts et vestiges du Pays des Forges de Lanouée. Fondée en février 2010, elle est ouverte à toute personne, l'adhésion coûte 10 euros pour une personne, 15 euros pour un couple. Renseignements auprès du président, Richard Griffiths, sur le 02 97 75 33 89 ou 06 76 97 57 37. © AMPF